

**Satzung der Gemeinde Dogern
über die förmliche Festlegung des Sanierungsgebietes
„Ortsmitte“**

Aufgrund von § 142 Abs. 1 und 3 des Baugesetzbuches (BauGB) und von § 4 Abs. 1 der Gemeindeordnung für Baden-Württemberg hat der Gemeinderat der Gemeinde Dogern am 08.10.2019 folgende Satzung über die förmliche Festlegung des Sanierungsgebietes „Ortsmitte“ beschlossen:

§ 1

Festlegung des Sanierungsgebietes

- (1) Das im beigefügten Lageplan abgegrenzte Gebiet „Ortsmitte“ wird zur Behebung städtebaulicher Missstände, zu deren Durchführung Sanierungsmaßnahmen erforderlich sind, als förmliches Sanierungsgebiet „Ortsmitte“ festgelegt.
- (2) Das förmlich festgelegte Sanierungsgebiet umfasst alle Grundstücke und Grundstücksteile innerhalb der im beigefügten Lageplan Maßstab 1:4.000 abgegrenzten Flächen. Der Lageplan ist Bestandteil der Satzung.
- (3) Werden innerhalb des Sanierungsgebietes durch Grundstückszusammenlegungen Flurstücke aufgelöst und neue Flurstücke gebildet oder entstehen durch Grundstücksteilungen neue Flurstücke, sind auf diese insoweit die Bestimmungen dieser Satzung ebenfalls anzuwenden.

§ 2

Verfahren

Die Sanierungsmaßnahme wird im klassischen Verfahren durchgeführt. Die besonderen sanierungsrechtlichen Vorschriften der §§ 152 bis 156 BauGB finden Anwendung.

Die Frist innerhalb derer die Sanierungsmaßnahme abgewickelt werden soll, endet am 30.04.2028.

§ 3

Genehmigungspflichten

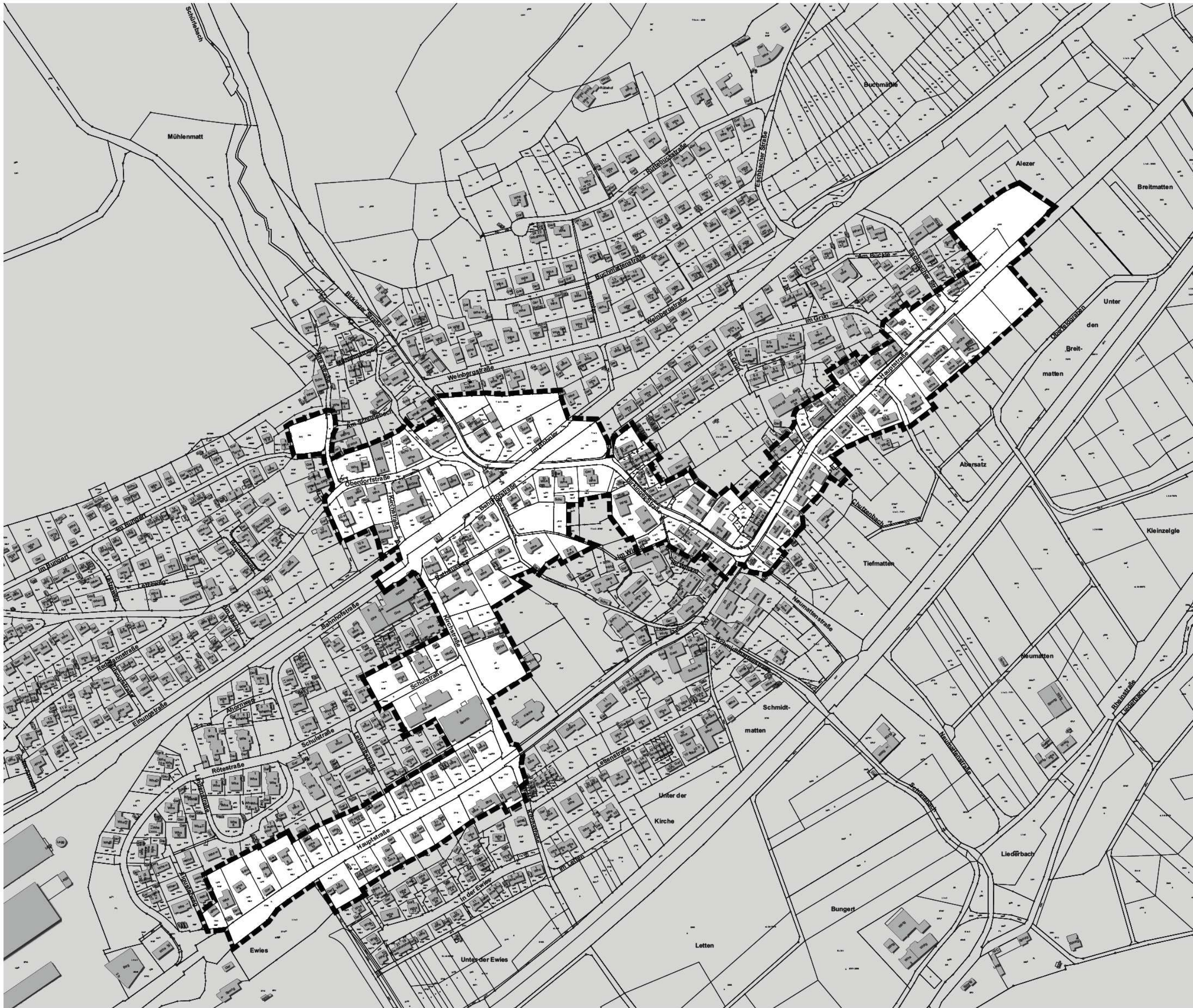
Die Vorschriften der §§ 144 und 145 BauGB über genehmigungspflichtige Vorhaben, Teilungen und Rechtsvorgänge finden Anwendung.


§ 4

Inkrafttreten

Die Satzung tritt mit ihrer öffentlichen Bekanntmachung in Kraft.

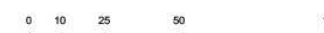
Dogern, den 15.10.2019
Prause, Bürgermeister



 Abgrenzung Sanierungsgebiet
Fläche: ca. 149 900 m²

Sanierungsgebiet "Ortmitte"

Satzungsplan



Maßstab 1:4000 (A3)

Stuttgart
05.08.2019

Öttinger

